

Isikliku kasutusõiguse seadmise plaan

| IKÕ ala Pos nr (plaanil) | Kinnistu registriosia nr | Katastriüksuse tunnus, nimi ja sihtotstarve | Asukoht riigitee (nr ja nimi) suhtes (lõigu algus ja lõpp km) | IKÕ ala pindala ruutmeetrites m ² |
|-----------------------------|-----------------------------|--|---|---|
| Pos 1 | 10253250 | 63902:001:3971 80 Heltermaa-Kärdla-Luidja tee Transpordimaa 100% | 80 Heltermaa-Kärdla-Luidja tee ristumine 4,87 km kulgemine 4,84-4,87 km | ca 76 |
| Pos 2 | 10253250 | 63902:001:3971 80 Heltermaa-Kärdla-Luidja tee Transpordimaa 100% | 80 Heltermaa-Kärdla-Luidja tee kulgemine 4,72-4,82 km | ca 200 |

Männituka
63902:001:0658

80 Heltermaa-Kärdla-Luidja tee
20501:001:0927

80 Heltermaa-Kärdla-Luidja tee
63902:001:3971

Pos 1

Männituka
63902:001:0659

12103 Suuremõisa tee
63902:001:4030

Nurga
20501:001:2011

Teeristi
63902:001:2252

Väljape tee
63901:001:1508





Pos 2

Teeristi
63902:001:2251

Kenderi
63901:001:1375

Eesnurga
20501:001:2013

Toominga
63901:001:1532

-  IKÕ seadmise ala
-  Kinnistute piirid
-  Projekteeritud 10 kV maakaabel
-  Ol.ol 0,4 kV õhuliin

| | | | |
|--|--------------------|----------------------------|-----------------------|
| Projekti nimi / aadress Heltermaa sadam elektriauto laadija peakaitme suurendamise tööprojekt. Heltermaa küla, Hiiu maakond. | | | Töö nr LC0852 |
| Koostaja Ain Talts | Mõõtkava 1:1000 | Leht / formaat 4/5 / A4 | Kuupäev 09.05.2024 |